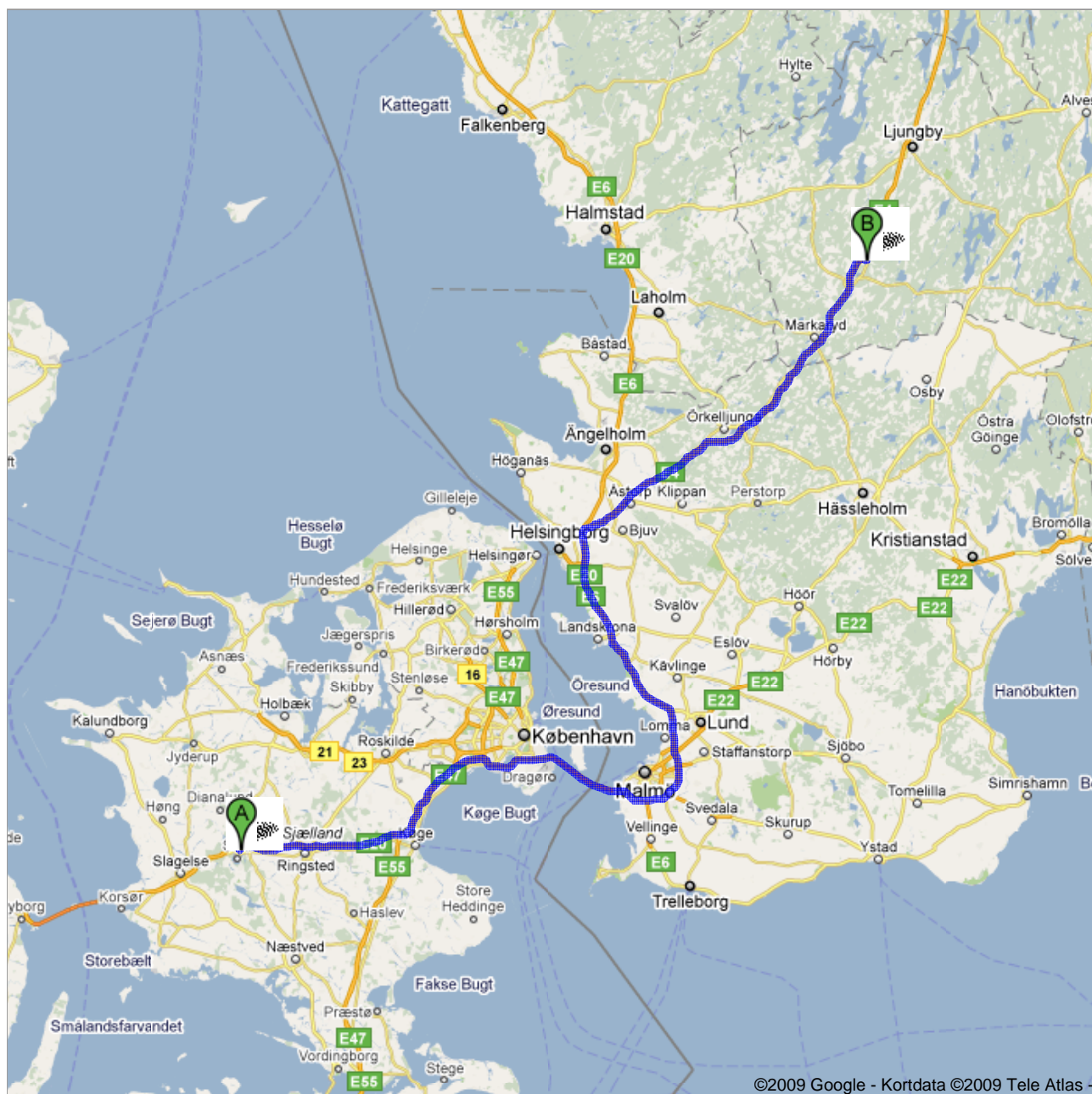











Rutevejledning til Ukendt vej  
271 km – ca. 2 timer 46 min.



 Apotekervej 17, 4180 Sorø

---

1. Tag mod <b>nordvest</b> ad <b>Rute 57/Nordmarksvej</b> mod <b>Stamvejen</b> Fortsæt ad Rute 57 Kør gennem 1 rundkørsel Om 2 min.	kør 1,4 km i alt 1,4 km
 2. Drej til <b>højre</b> , og flet sammen med <b>E20</b> mod <b>København</b> <b>Vej med vejafgift på visse strækninger</b> <b>Du kører nu ind i Sverige</b> Om 53 min.	kør 91,7 km i alt 93,2 km
3. Fortsæt ad <b>E20</b> <b>Vej med vejafgift på visse strækninger</b> Om 52 min.	kør 84,6 km i alt 178 km
 4. Tag frakørsel <b>30a</b> , og flet sammen med <b>E4</b> mod <b>Stockholm/21</b> Om 56 min.	kør 91,5 km i alt 269 km
 5. Tag frakørsel <b>77</b> mod <b>Traryd/Hornsberg</b>	kør 0,2 km i alt 269 km
 6. Drej til <b>højre</b> ved <b>Rute 120</b> (skilte til <b>Traryd/Hornsberg</b> ) Om 1 min.	kør 0,9 km i alt 270 km
 7. Drej til <b>højre</b> Destinationen vil ligge på venstre side Om 1 min.	kør 0,5 km i alt 271 km

 Ukendt vej

---

Disse rutevejledninger er kun til brug ved planlægning. På grund af vejarbejde, trafik, vejret eller andre omstændigheder kan vejforholdene være anderledes end på kortresultaterne, og du bør planlægge din rute i forhold til dette. Du skal følge alle skilte eller meddelelser angående din rute.

Kortdata ©2009 Tele Atlas